


## 動物



住むほ乳動物は、トウホクノウサギ・ニホンヌキ・ホンドイタチなど数種類で、そのほとんど地帯に生息しています。  
、リアス式の複雑な地形と黒潮による温暖れていることもあり、流鳥・渡り鳥とも種類を越えると言われています。

寒流と暖流が交差する海域をひかえていることから、ハマナス・コハマギク・ニッコウキスゲなどの寒地性植物と、タブノキ・ヒサカキ・ヤブツバキなどの暖地性植物とが混成して見られます。



ス ニッコウキスゲ ヤブツバキ

## 神の倉の津波石



唐桑半島ビジターセンターから徒歩約20分の「神の倉浜」では、東日本大震災で発生した津波により、海中から打ち上げられた大きな岩を確認できます。大きいもので高さ約5m、幅5m、表面には貝や藻が付着しており、海底にあったことを物語っています。  
津波のもつ巨大なエネルギーを実感できます。

## 漁業


### 栽培漁業

気仙沼湾は天然の良港と呼ばれ、波静かで水質がきれいな海です。

理想的な環境の中、ホヤ・カキ・ホタテガイ・ワカメなど海の幸の栽培漁業がさかんに行われています。



見事に育った養殖のカキ



入り江に浮かぶ養殖だな



## 津波体験館

■時間-約11分 ■座席数-48席  
■時間帯-随時設定

津波体験館は、映像とともに津波の音、振動、風などを疑似体験できる日本初の施設です。映像には2011年に発生した東日本大震災の記録が織り込まれ、防災教育に役立てられています。

The Tsunami Simulation Center is the first facility in Japan where you can experience the sounds, oscillation and winds of a tsunami with movies. The movies were produced from data collected from the 2011 Great East Japan Earthquake as well as made to promote the education of disaster prevention.



## 津波の起こるわけ

面積1～2万km<sup>2</sup>にも及び海底が数mずれるほどの大規模な地震が起こった場合、その上にある海水も、これに生き写しの形で広範囲にわたり海底から大きく動きまわります。これが津波となり、まるで池の水面の波紋のように四方に広がっていき、陸地を襲います。

津波は、海が浅くなるにつれて前の波に後ろからの波が追いつき、急速に高くなります。さらにリアス式の海岸になると、両脇からも圧縮されるのでより高さを増し、大津波になります。



## 津波の歴史

有史以来、日本沿岸には200以上もの大津波が襲来しています。明治以降、東北地方を襲った大津波は、すでに数回を数えます。

### 明治三陸大津波の高波

明治三陸大津波	明治29年6月15日
昭和三陸大津波	昭和8年3月3日
チリ地震津波	昭和35年5月24日
東日本大震災	平成23年3月11日

### 津波の歴史写真展



## Hi-VISION THEATER

## イビジョンシアター

真の「防災講座」があり、子供から大人まで各年齢層に合った災研修ができます。

分 ■座席数/20席 ■時間帯/随時上映



# 交通案内

## 路

山沼  
道～国道45号で  
道一関IC～国道  
1分  
～ビジターセンター  
県道で約30分

## R

ノ関～気仙沼  
線～一関まで約30分  
線で約1時間15分(快速  
バスで約1時間10分  
山沼  
～気仙沼間不通  
による代替運行実施中



## 定期バス

● 気仙沼市街地～ビジターセンター  
御崎線で気仙沼市街地～国民宿舎前下車 約45分

# 利用案内

8:30～16:30  
毎週火曜日(ただし、当日が祝日のときは翌日)  
祝日の翌日(ただし、土・日曜日にあたるときは開館)

区分	一般・学生	高校生	小・中学生
個人	380円	260円	160円
団体	300円	210円	130円

※団体とは10名以上となっています。  
※ビジターセンターは、無料です。

宮城県経済商工観光部観光課 ☎(022)211-2823  
宮城県気仙沼市産業部観光課 ☎(0226)22-6600  
唐桑半島ビジターセンター ☎・FAX(0226)32-3029  
所在地 〒988-0554宮城県気仙沼市唐桑町崎浜4の3



# 三陸復興国立公園

# 唐桑半島ビジターセンター

日本で最初の  
津波体験施設(併設)  
津波体験館



# ビジターセンター&

ビジターセンターとは、公園(国立・国定など)を訪  
ばらしい自然などについて展示・解説している施設で、  
当ビジターセンターは、三陸復興国立公園・唐桑半島  
写真・映像・模型及び津波体験装置などでわかりやすく  
と人間とのかかわり合いがいかに深いものであるかを理

## 4 立体写真

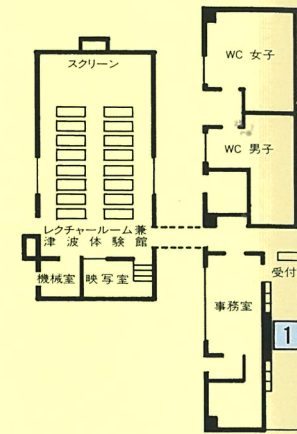
ビジターセンターならではの  
立体写真のコーナーです。  
レンズをのぞきこむと、巨釜  
半造など唐桑半島のみごとな  
自然風景が、ちょうどその場  
に立って見ているように、立  
体的に映し出されています。

## 5 遠洋・沿岸漁業



## 3 唐桑半島の地形

三陸ジオパークのジオサイ  
トのひとつである唐桑半島に  
は、7つのジオポイントがあ  
ります。代表する景勝地のひ  
とつ御崎では「海食棚」とい  
う地形を観察できます。



## 2 唐桑半島の彩り

マンサク・ヤマブキ・ハマ  
ギク・アサツキ・キキョウ・  
ニッコウキスゲ・ヤマユリ・  
スカシユリ・ヤブツバキなど

## 1 公園案内

